



澳門特別行政區政府
Governo da Região Administrativa Especial de Macau
海事及水務局
Direcção dos Serviços de Assuntos Marítimos e de Água

航海通告 48/2018 號

澳門旅遊塔對開海面—煙花燃放—禁航區

- 於 2018 年 9 月 21、25 及 10 月 1 日 20:30 至 22:15 之時段，因煙花燃放活動關係，屆時嘉樂庇大橋與西灣大橋之間海面將設立一臨時禁航區；
- 所有無關之船隻不得駛入禁航區內，並遵照現場海關人員之指示；
- 附圖為禁航區之示意圖；
- 取消航海通告第 34/2018 號。

AVISO AOS NAVEGANTES N° 48/2018

Zona Marítima defronte da Torre de Macau – Lançamento de Fogo de Artifício - Zona Interdita à Navegação

- Das 20h30 às 22h15 dos dias 21 e 25 de Setembro e 1 de Outubro de 2018, devido à realização do lançamento de fogo de artifício, a zona marítima entre a Ponte Nobre de Carvalho e a Ponte de Sai-Van ficará temporariamente interdita à navegação;
- As embarcações não relacionadas com esta actividade devem ficar fora da zona interdita e cumprir as instruções dadas pelos agentes dos Serviços de Alfândega ali presentes;
- A carta anexa assinala a zona interdita à navegação;
- É cancelado o Aviso aos Navegantes N° 34/2018.

澳門海事及水務局，2018 年 9 月 20 日
DSAMA da RAEM, aos 20 de Setembro de 2018

局長

A Directora,

黃穗文

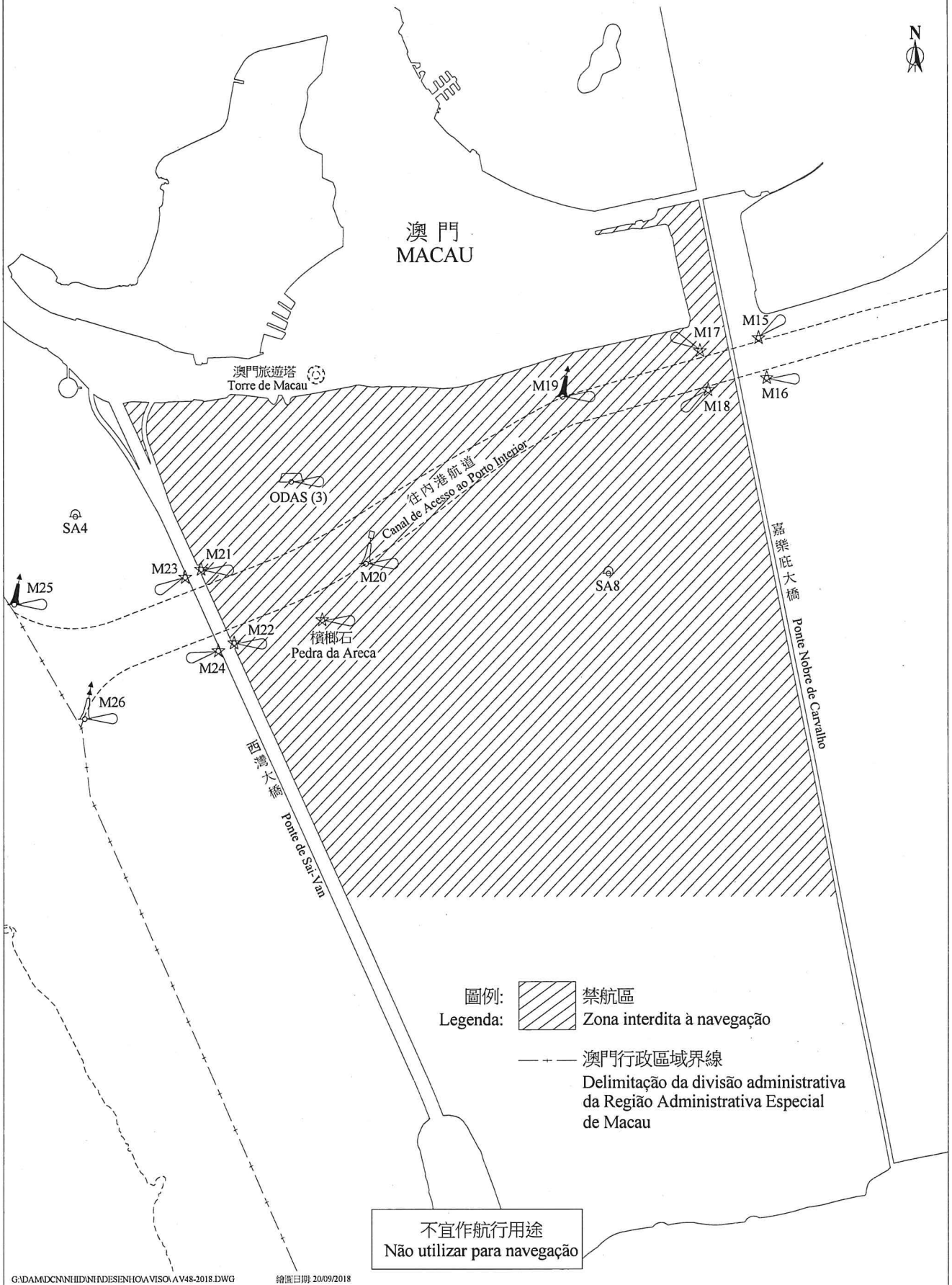
Wong Soi Man



備註：此通告將同時上載於本局網頁 (<http://www.marine.gov.mo>)

Obs.: Este aviso está disponível no Website desta Direcção (<http://www.marine.gov.mo>)

航海通告48/2018號
 AVISO AOS NAVEGANTES N.º 48/2018

附圖
 ANEXO



- 圖例:  禁航區
 Zona interdita à navegação
- Legenda:  澳門行政區域界線
 Delimitação da divisão administrativa da Região Administrativa Especial de Macau

不宜作航行用途
 Não utilizar para navegação