



澳門特別行政區政府  
Governo da Região Administrativa Especial de Macau  
海事及水務局  
Direcção dos Serviços de Assuntos Marítimos e de Água

**航海通告 37/2015 號**  
**外港航道因工程實施交通管制**

- 由即日起至 2016 年 3 月 20 日，因海事工程關係，位於外港航道 11 號燈樁以南，與 PN 燈樁至 Bf 浮標向外港航道出口處之延長線交點設立一工程界標，該標位於航道中央，距離北防波堤約 200 米（見附圖），標身為黃色，夜間閃黃光；
- 每日深夜 2 時至清晨 7 時需要實施交通管制，具體安排如下：
  - 位於外港航道 PN 燈樁與工程界標間之連線，再往北防波堤擴展至堤岸之範圍設立一施工區（見附圖），與工程無關之船隻不得進入施工區內；
  - 往來外港之高速客船必須使用外港航道友誼大橋南橋孔進出，工程界標至友誼大橋一段航道實施單線航行，進港船隻優先使用該段航道，不得對遇；
  - 請所有進出外港航道之船隻，加強瞭望及謹慎航行；
- 附圖為深夜 2 時至清晨 7 時施工區示意圖。

澳門海事及水務局，2015 年 11 月 25 日

代局長

曹賜德



澳門特別行政區政府  
Governo da Região Administrativa Especial de Macau  
海事及水務局  
Direcção dos Serviços de Assuntos Marítimos e de Água

**AVISO AOS NAVEGANTES N° 37/2015**

Obras marítima no Canal do Porto Exterior - Realizar o controlo de trafego marítimo

- A partir de hoje e até 20 de Março de 2016, devido execução de obras, vai colocar uma Marca para definição da área de obras a sul da Baliza N°11, cruzada da linha de extensão traçada de Baliza PN para Bóia Bf na saída do Canal do Porto Exterior, esta Marca localizada na central do Canal, afastada de cerca de 200 metros do Dique Norte (vide Planta em anexo), tem o côr amarelo, relâmpago amarelo em nocturno;
- Diariamente entre 2 horas da noite e 7 horas da manhã, vai realizar o controlo de trafego marítimo e com seguintes pressupostos:

A norte da linha traçada de Baliza PN para Marca para definição da área de obras e extendida até ao Dique Norte, é marcada para obras marítima (vide Planta em anexo), é proibido o acesso nessa área às embarcações não relacionadas destes trabalhos;

Os navios rápidos de passageiros que entra ou sai do Porto Exterior deva passar sob o Vão Sul da Ponte da Amizade no Canal do Porto Exterior, entretanto, vai realizar circulação por via única entre Marca para definição da área de obras e Ponte da Amizade, as embarcações que entram do porto têm prioridades sobres os que saem, não permite navegar roda a roda;

Toda a navegação que entra ou sai do Canal do Porto Exterior deva reforçar a vigilância e navegar com segurança;

- A área ocupada diariamente entre 2 horas da noite e 7 horas da manhã é assinalada na planta em anexo.

DSAMA da RAEM, aos 25 de Novembro de 2015

O Director, Substituto,

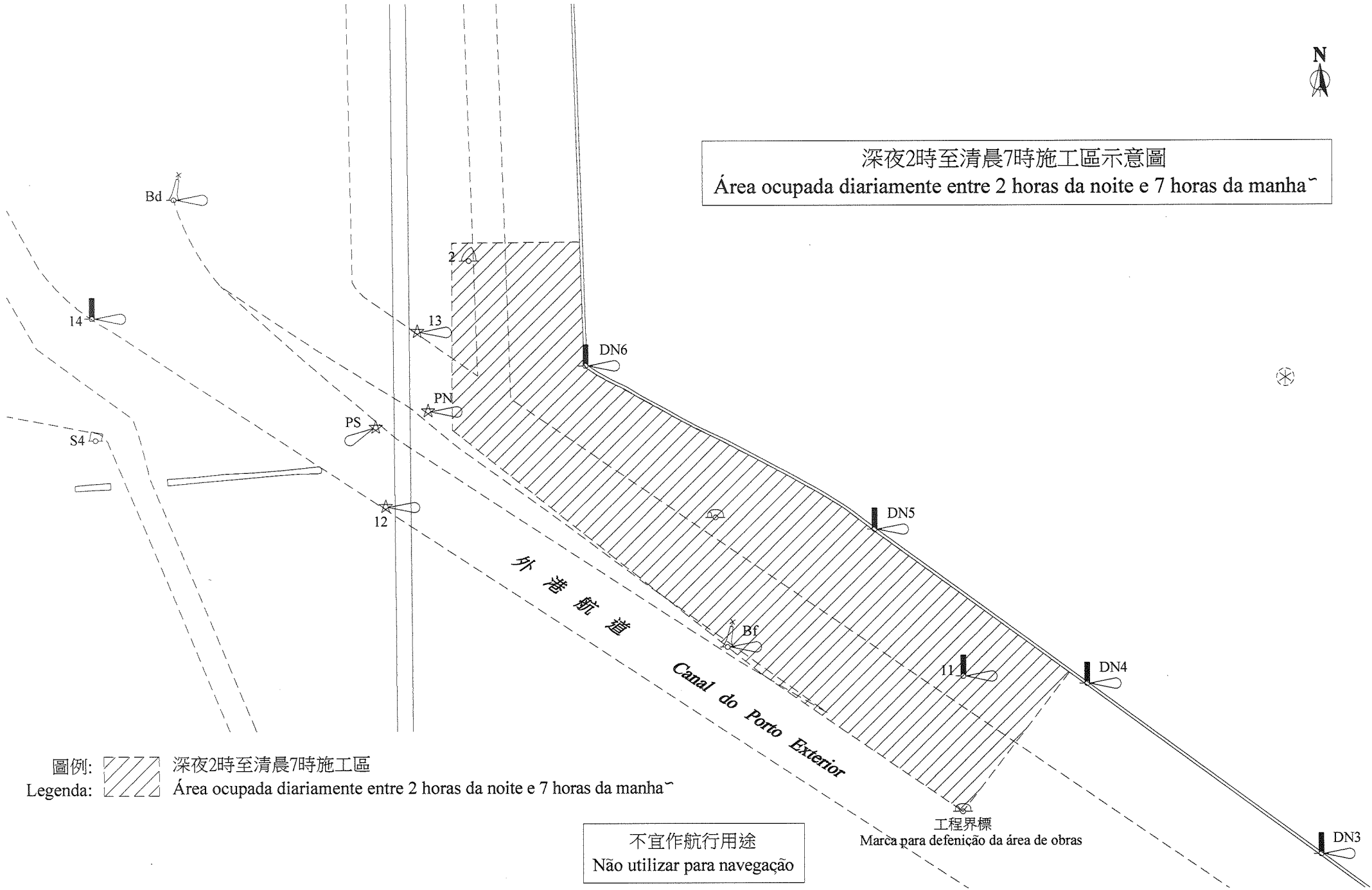
Chou Chi Tak



航海通告 37/2015號  
AVISO AOS NAVEGANTES Nº 37/2015

附圖  
ANEXO



深夜2時至清晨7時施工區示意圖  
Área ocupada diariamente entre 2 horas da noite e 7 horas da manhã



圖例:  深夜2時至清晨7時施工區  
Legenda:  Área ocupada diariamente entre 2 horas da noite e 7 horas da manhã

不宜作航行用途  
Não utilizar para navegação

工程界標  
Marca para defenição da área de obras